



ประกาศสำนักงานการปฏิรูปที่ดินจังหวัดระนอง
เรื่อง ผลการคัดเลือกและจัดที่ดินให้แก่เกษตรกรเข้าทำประโยชน์ในเขตปฏิรูปที่ดินจังหวัดระนอง

ด้วย เกษตรกรได้ยื่นคำขอรับการจัดที่ดินแทนที่เกษตรกรผู้ได้รับการจัดให้เข้าทำประโยชน์ ซึ่งถึงแก่ความตาย ตามความในข้อ ๓๐ แห่งระเบียบคณะกรรมการปฏิรูปที่ดินเพื่อเกษตรกร ว่าด้วยหลักเกณฑ์ วิธีการและเงื่อนไขในการคัดเลือกและจัดที่ดินให้แก่เกษตรกร การโอนหรือตกทอดทางมรดกสิทธิการเช่า หรือเช่าซื้อ และการจัดการทรัพย์สินและหนี้สินของเกษตรกรผู้ได้รับที่ดิน พ.ศ. ๒๕๖๔ ต่อสำนักงานการปฏิรูปที่ดิน จังหวัดระนอง และปฏิรูปที่ดินจังหวัดระนอง ในฐานะผู้รับมอบอำนาจจากเลขาธิการสำนักงานการปฏิรูปที่ดิน เพื่อเกษตรกร ตามความในข้อ ๑๑ แห่งระเบียบดังกล่าว ประกอบคำสั่งสำนักงานการปฏิรูปที่ดิน เพื่อเกษตรกร ที่ ๔๐๓/๒๕๖๔ เรื่อง มอบหมายหน้าที่และอำนาจในการคัดเลือกและจัดที่ดินให้แก่เกษตรกร ในเขตปฏิรูปที่ดิน สั่ง ณ วันที่ ๑๖ กรกฎาคม พ.ศ. ๒๕๖๔ ได้พิจารณาตรวจสอบข้อเท็จจริงและพยานหลักฐาน ที่เกี่ยวข้องที่จำเป็นแก่การพิสูจน์ข้อเท็จจริงตามความในข้อ ๑๒ และข้อ ๓๓ แห่งระเบียบดังกล่าวแล้ว เห็นว่า เกษตรกรผู้ยื่นคำขอรับการจัดที่ดินแทนที่เกษตรกรผู้ได้รับการจัดให้เข้าทำประโยชน์ซึ่งถึงแก่ความตาย มีคุณสมบัติ ครบถ้วนตามหลักเกณฑ์ที่กำหนด และไม่มีลักษณะต้องห้ามตามความในข้อ ๙ และข้อ ๑๐ แห่งระเบียบฯ จึงมี คำสั่งอนุญาตให้เกษตรกรได้รับการคัดเลือกและจัดที่ดินให้แก่เกษตรกรในเขตปฏิรูปที่ดินจังหวัดระนอง กรณีการจัดที่ดินแทนที่เกษตรกรผู้ได้รับการจัดให้เข้าทำประโยชน์ซึ่งถึงแก่ความตาย ตามความในข้อ ๓๐ แห่งระเบียบฯ โดยวิธีการจัดให้เข้าทำประโยชน์ในเขตปฏิรูปที่ดินจังหวัดระนอง ประเภทที่ดินแปลงเกษตรกรรวม เกษตรกรจำนวน ๔ ราย ที่ดินจำนวน ๕ แปลง เนื้อที่ประมาณ ๗๑-๒-๑๒ ไร่ รายละเอียดตามบัญชีรายชื่อ เกษตรกรและแผนผังแสดงขอบเขตการถือครองที่ดินแนบท้ายประกาศนี้

อาศัยอำนาจตามความในข้อ ๑๑ ข้อ ๑๖ และข้อ ๓๕ แห่งระเบียบคณะกรรมการปฏิรูปที่ดิน เพื่อเกษตรกร ว่าด้วยหลักเกณฑ์ วิธีการและเงื่อนไขในการคัดเลือกและจัดที่ดินให้แก่เกษตรกร การโอนหรือ ตกทอดทางมรดกสิทธิการเช่าหรือเช่าซื้อ และการจัดการทรัพย์สินและหนี้สินของเกษตรกรผู้ได้รับที่ดิน พ.ศ. ๒๕๖๔ และคำสั่งสำนักงานการปฏิรูปที่ดินเพื่อเกษตรกรที่ ๔๐๓/๒๕๖๔ สั่ง ณ วันที่ ๑๖ กรกฎาคม ๒๕๖๔ เรื่อง มอบหมายหน้าที่และอำนาจในการคัดเลือกและจัดที่ดินให้แก่เกษตรกรในเขตปฏิรูปที่ดิน สำนักงานการปฏิรูปที่ดินจังหวัดระนอง จึงประกาศผลการคัดเลือกและจัดที่ดินฯ ให้ทราบโดยทั่วกัน ในการนี้ หากบุคคลใดได้รับความเดือดร้อนเสียหายหรืออาจได้รับความเดือดร้อนเสียหายจากคำสั่งนี้ ให้อุทธรณ์คำสั่งนี้ ต่อปฏิรูปที่ดินจังหวัดระนอง โดยระบุข้อเท็จจริงพร้อมแสดงพยานหลักฐานที่อาศัยเป็นข้ออ้างในการอุทธรณ์ ดังกล่าวภายในสามสิบวัน (๓๐ วัน) นับแต่วันปิดประกาศ ณ สำนักงานการปฏิรูปที่ดินจังหวัดระนอง เลขที่ ๗/๑๙ ถนนชลระอุ ตำบลเขานิเวศน์ อำเภอเมืองระนอง จังหวัดระนอง ในวันเวลาราชการ

อนึ่ง เมื่อพ้น...

อนึ่ง เมื่อพ้นกำหนดระยะเวลาอุทธรณ์แล้ว ให้เกษตรกรผู้ได้รับการคัดเลือกและจัดที่ดินฯ
เข้ารับมอบหนังสืออนุญาตให้เข้าทำประโยชน์ในเขตปฏิรูปที่ดิน (ส.ป.ก. ๔-๐๑) ณ สำนักงานการปฏิรูปที่ดิน
จังหวัดระนอง

ประกาศ ณ วันที่ ๒๕ มีนาคม พ.ศ. ๒๕๖๙



(นายสภัต โฉมมงคล)
ปฏิรูปที่ดินจังหวัดระนอง

แบบท้ายประกาศสำนักงานการปฏิรูปที่ดินจังหวัดระนอง
ประกาศ ณ วันที่ มีนาคม ๒๕๖๙

อำเภอกระบุรี

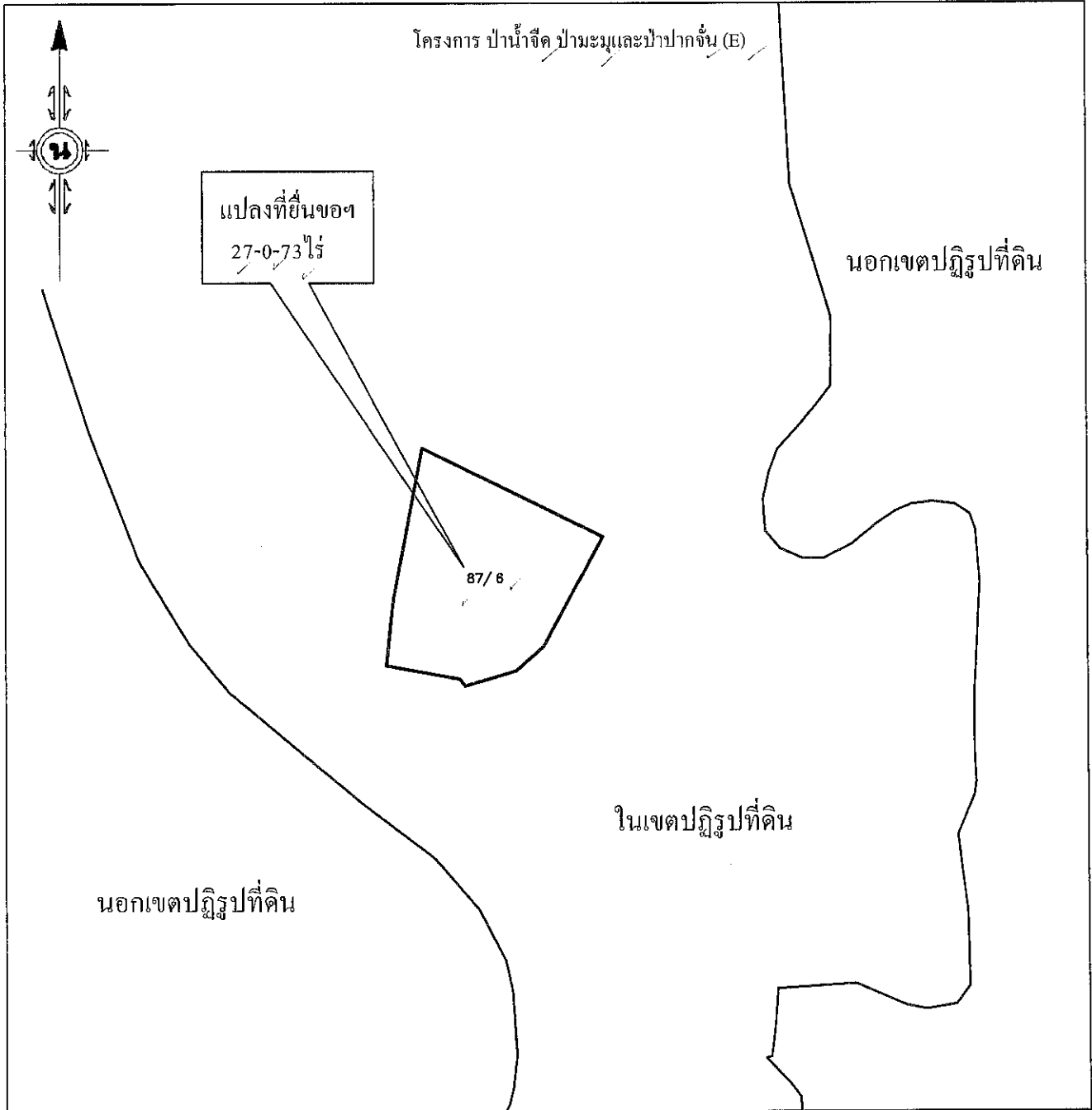
คำขอเลขที่	ผู้ถึงแก่ความตาย	คำขอเลขที่	ผู้รับการจัดที่ดินแทนที่	แปลงเลขที่ / กลุ่มที่ ระบาย	เนื้อที่ (ไร่)	เกี่ยวพัน
	นายสุนันท์ วิเศษสุข (เสียชีวิต)	๑๕๒/๒๕๖๗	นางปราณี วิเศษสุข	๖/๘๗ (ม.๑ ต. น้ำจืด)	๒๗-๐-๗๓	คู่สมรส
	นายอิศรา โชติคุด (เสียชีวิต)	๖๘/๒๕๖๘	นางสาวปรณพัชร์ โชติคุด	๙/๖๔๗ (ม.๑ ต. น้ำจืด)	๑๙-๒-๔๐	บุตร
	นางวรรณมา หอมแก้ว (เสียชีวิต)	๑๕๔/๒๕๖๗	นายอรุณ ยางฮ้อ	๑๖/๖๔๙ (ม.๔ ต. น้ำจืด น้อย)	๓-๒-๒๒	คู่สมรส
	นางบุญถัมภ์ ชนบัตร (เสียชีวิต)	๓๙/๒๕๖๘	นางสุนีย์ ลาดบุรณ์	๗/ ๔๗๒๙/๗๔๓๖ (ม.๑ ต. บางใหญ่)	๓-๑-๓๘	บุตร
				๓/๑๖๓ (ม.๒ ต. บางใหญ่)	๑๗-๓-๓๙	
รวม เกษตรกรผู้ถึงแก่ความตาย จำนวน ๔ ราย ผู้ขอรับการจัดที่ดินแทนที่ จำนวน ๔ ราย ที่ดิน จำนวน ๕ แปลง เนื้อที่ ประมาณ ๗๑-๒-๑๒ ไร่						


(นายกฤตกร หนูนิล)
ผู้อำนวยการกลุ่มกฎหมาย



สำนักงานการปฏิรูปที่ดินจังหวัดระนอง

แผนผังตำแหน่งและขอบเขตแปลงที่ดิน ราย นางปราณี วิเศษสุข
ผู้ยื่นขอเข้าทำประโยชน์ในเขตปฏิรูปที่ดิน ระวาง ส.ป.ก.ที่/กลุ่มที่ 87 แปลงที่ 6
ที่ดินตั้งอยู่ หมู่ที่ 1 ตำบล น้ำจืด อำเภอ กระบุรี จังหวัด ระนอง



สัญลักษณ์แผนที่

— เส้นเขตปฏิรูปที่ดิน

□ แปลงที่ดินในเขต

ลงชื่อ.....ผู้จัดทำแผนที่

(นายพงศกร เกตุแก้ว)
ผู้ช่วยนายช่างสำรวจ

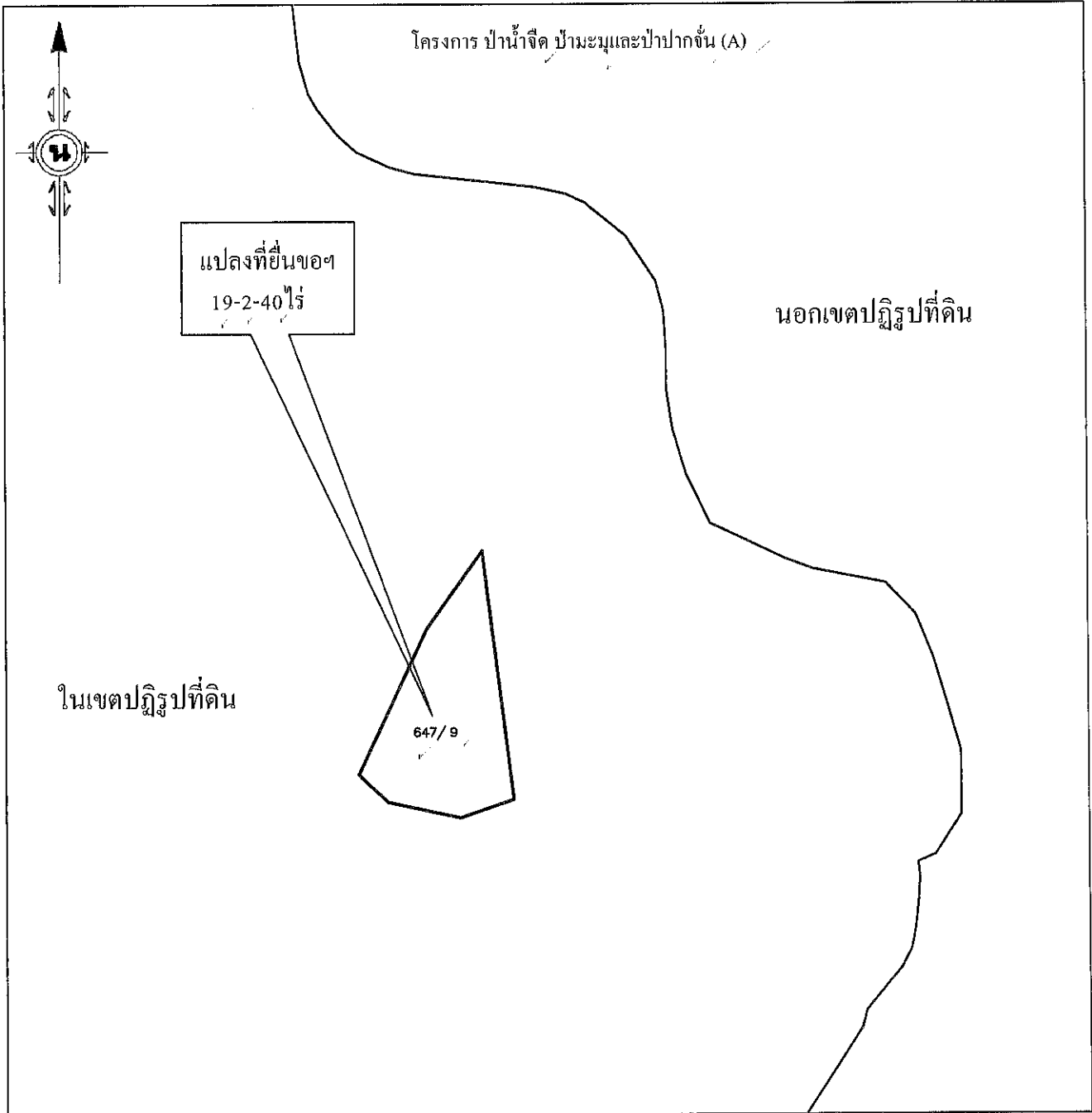
ลงชื่อ.....ผู้จัดตรวจสอบ

(นางสาวรัชฎาภรณ์ อดทน)
นายช่างสำรวจชำนาญงาน



สำนักงานการปฏิรูปที่ดินจังหวัดระนอง

แผนผังตำแหน่งและขอบเขตแปลงที่ดิน ราย นางสาวพรรณพัชร โชติคุณ
ผู้ยื่นขอเข้าทำประโยชน์ในเขตปฏิรูปที่ดิน ระวาง ส.ป.ก.ที่/กลุ่มที่ 647 แปลงที่ 9
ที่ดินตั้งอยู่ หมู่ที่ 1 ตำบล น้ำจืด อำเภอ กระบุรี จังหวัด ระนอง



สัญลักษณ์แผนที่

— เส้นเขตปฏิรูปที่ดิน

□ แปลงที่ดินในเขต

ลงชื่อ.....ผู้จัดทำแผนที่

(นายพงศกร เกตุแก้ว)
ผู้ช่วยนายช่างสำรวจ

ลงชื่อ.....ผู้ตรวจสอบ

(นางสาวธัญญรัตน์ อดทน)
นายช่างสำรวจชำนาญงาน



สำนักงานการปฏิรูปที่ดินจังหวัดระนอง

แผนผังตำแหน่งและขอบเขตแปลงที่ดิน ราย นายอรุณ ยางม้อ

ผู้ยื่นขอเข้าทำประโยชน์ในเขตปฏิรูปที่ดิน ระวัง ส.ป.ก.ที่/กลุ่มที่ 649 แปลงที่ 16
ที่ดินตั้งอยู่ หมู่ที่ 4 ตำบล น้ำจืดน้อย อำเภอ กระบุรี จังหวัด ระนอง



สัญลักษณ์แผนที่

— เส้นเขตปฏิรูปที่ดิน

□ แปลงที่ดินในเขต

ลงชื่อ.....ผู้จัดทำแผนที่

(นายพงศกร เกตุแก้ว)
ผู้ช่วยนายช่างสำรวจ

ลงชื่อ.....ผู้ตรวจตรวจสอบ

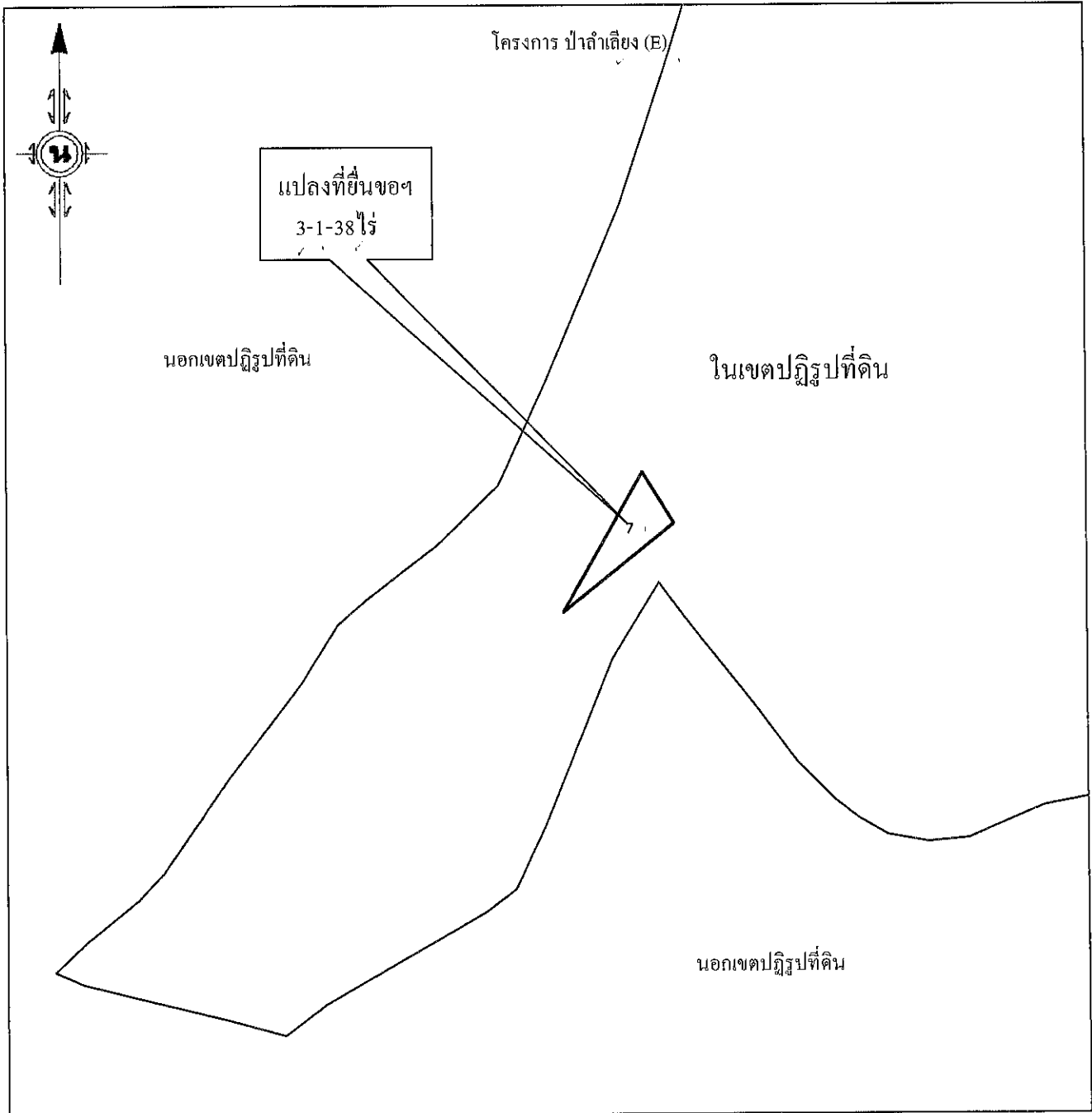
(นางสาวธัญญรัตน์ อดทน)
นายช่างสำรวจชำนาญงาน



สำนักงานการปฏิรูปที่ดินจังหวัดระนอง

แผนผังตำแหน่งและขอบเขตแปลงที่ดิน ราย นางสุณีย์ ลาดบุรณ

ผู้ยื่นขอเข้าทำประโยชน์ในเขตปฏิรูปที่ดิน ะวาง ส.ป.ก.ที่/กลุ่มที่ 4729IV7436 แปลงที่ 7
ที่ดินตั้งอยู่ หมู่ที่ 1 ตำบล บางใหญ่ อำเภอ กระบุรี จังหวัด ระนอง



สัญลักษณ์แผนที่

— เส้นเขตปฏิรูปที่ดิน

□ แปลงที่ดินในเขต

ลงชื่อ.....ผู้จัดทำแผนที่

(นายพงศกร เกตุแก้ว)
ผู้ช่วยนายช่างสำรวจ

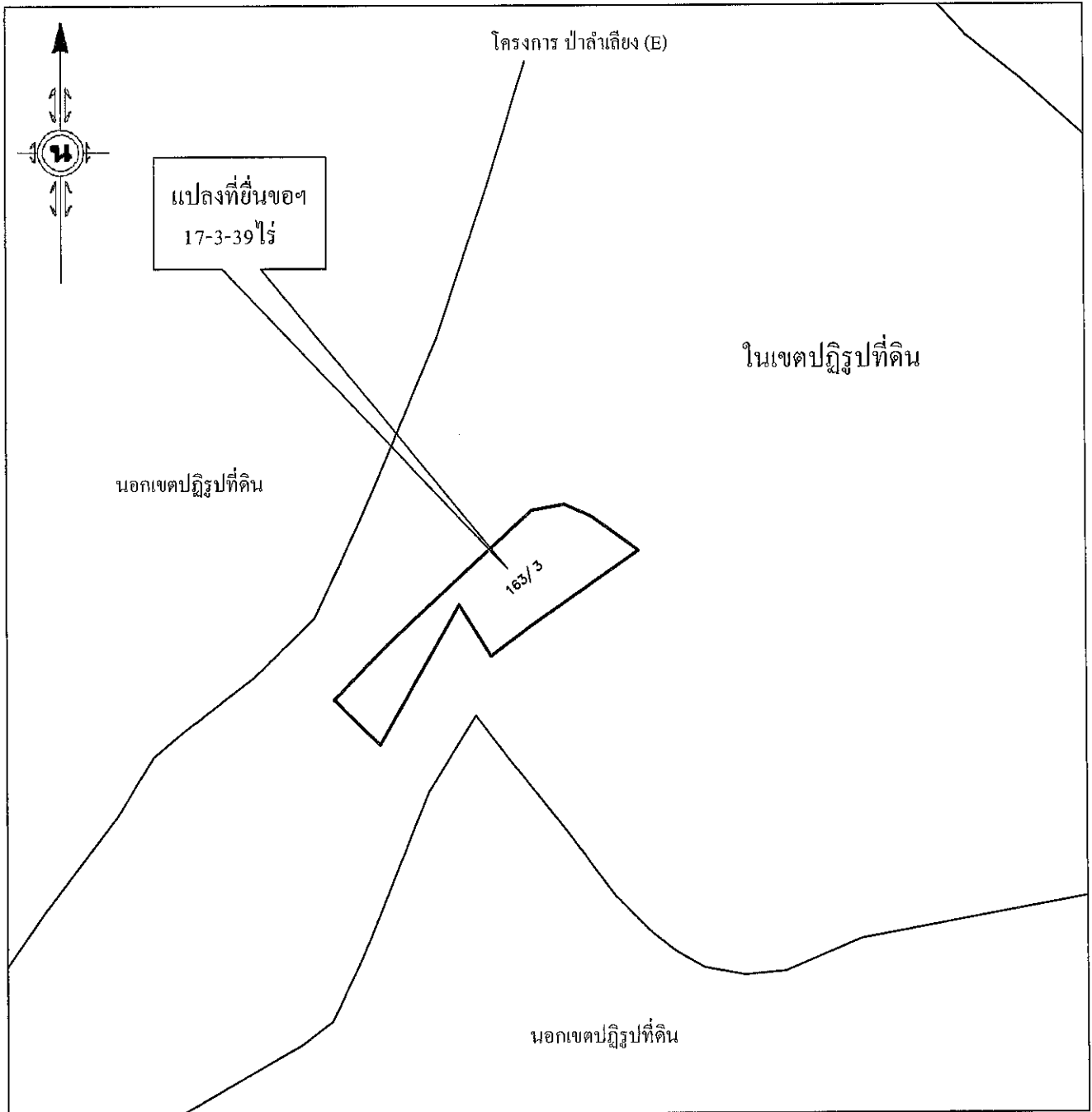
ลงชื่อ.....ผู้ตรวจรองสอบ

(นางสาววิญญูรัตน์ อดทน)
นายช่างสำรวจชำนาญงาน



สำนักงานการปฏิรูปที่ดินจังหวัดระนอง

แผนผังตำแหน่งและขอบเขตแปลงที่ดิน ราย นางสุนีย์ ลาดบุรณ์
ผู้ยื่นขอเช่าทำประโยชน์ในเขตปฏิรูปที่ดิน ระวาง ส.ป.ก.ที่/กลุ่มที่ 163 แปลงที่ 3
ที่ดินตั้งอยู่ หมู่ที่ 2 ตำบล บางใหญ่ อำเภอ กระบุรี จังหวัด ระนอง



สัญลักษณ์แผนที่

— เส้นเขตปฏิรูปที่ดิน

□ แปลงที่ดินในเขต

ลงชื่อ.....ผู้จัดทำแผนที่

(นายพงศกร เกตุแก้ว)
ผู้ช่วยนายช่างสำรวจ

ลงชื่อ.....ผู้จัดตรวจสอบ

(นางสาวธัญญรัตน์ อดทน)
นายช่างสำรวจชำนาญงาน